

























Projektgruppe Kunst und Kultur
Ergebnisse Kulturspaziergang 01.02.2018



"Begabungen" der Orte in Gablenberg

Begabung für den Ort	Bild	Nummer auf Stadtteilkarte	Ort
Potentiale im öffentlichen Raum		2	Schmalzmarkt
		3	Treppen am Bushäusle (GHS hoch zur Aspergstraße)
		5	Unterführung am Karamba Basta (Bergstraße 7): Beleuchtung, Kunst etc.
		16	GHS 75-77: Hochbeete umnutzen / zwi-schennutzen
		19	Ecke Klingenstraße / Libanonstraße
Brandschutz-wände		22	Ecke GHS / Wagenburgstraße / Ostendstraße / Talstraße
		4	Aspergstraße 41: Hohe Brandmauer
		8	Klingenstraße 11: Brandmauer
		18	Libanonstraße 126

		7	Klingenstraße 2-4
		20	Klingenstraße 57
Kleine Flächen an Fassaden und Garagen		1	GHS* 132 (Haus, auf das man "drauffährt")
		20	Klingenstraße 57
		7	Klingenstraße 2-4: Mauerflächen
Schaufensterflächen in Leerständen		9	GBS 129: Leerstand
		10	GBS: 116: Leerstand
		14	GHS 99

				GHS 97
			15	Teichstraße 1
			17	
			21	Pflasteräckerstraße 42
Baulücken und Brachflächen			7	Klingenstraße 2-4: Mauerflächen
			6	"Baracke" auf dem Schmalzmarkt
Sonstiges			12	GHS 113: Vitrine
			13	(ca. GHS 117) "Bowleanies": Öffnen (Thema offene Werkstatt)

*GHS = Gablenberger Hauptstraße